

Pajakulma Oy
837-330-6126-5
Arvionkatu 4, 33840 Tampere

Tontin 5 pinta-ala 8366 m2
Laajennetaan tontti 4 1572 m2
Yhteensä 9938 m2
e=0,3 -> Rakennusoikeus 2510 + 471 = 2981 m2

Tontilla 5 on teollisuusrakennus. Tonttia laajennetaan liittämällä siihen tontti nro 4. Tontti 4 on rakentamaton. Tontille 4 rakennetaan autopaikkoja. Pysäköintialuetta laajennetaan tontin 4 vieriselle Tampereen kaupungin omistamalle alueelle vuokrasopimuksella. Tontti 5 on liitetty kunnallisiin liittymiin ja niihin ei tehdä muutoksia. Jätteenkeräys jätekatokseen ja kuljetetaan kunnalliselle jätteenkäsittelylaitokselle.

Rakennuksen Paloluokka P1

Pinta-alat:

RAKENNUSALA xx m2
KERROSALA: xx k-m2
KOKONAISALA: xx m2

TILAVUUS:
- ei lämmitettävää tilavuutta
- kylmä xx m3

AUTOPAIKKALASKELMA:
- Nykyiset paikat säilyvät xx ap

SVK = Sadevesikaivo
PVK = Perusvesikaivo

6126

VM-1

ANKORPI

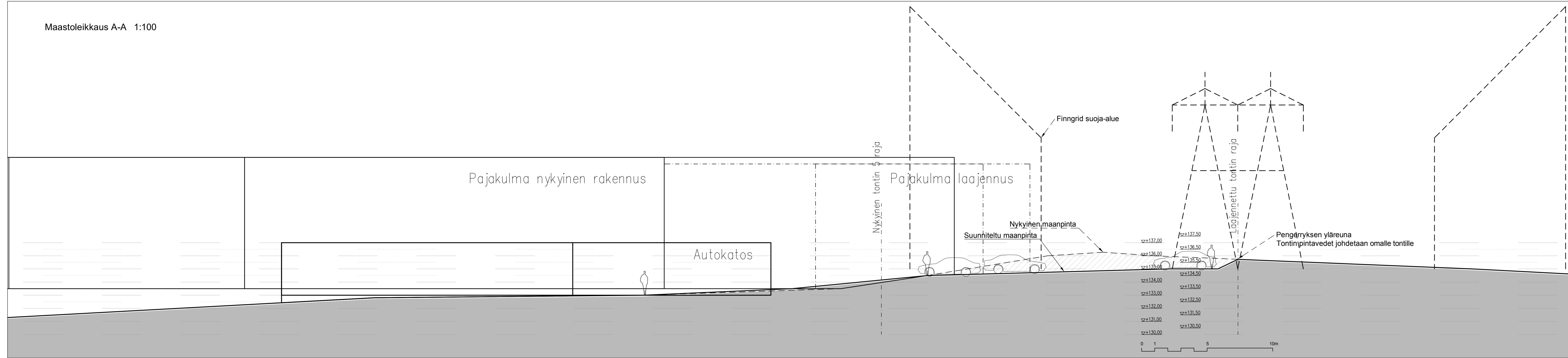
ASEMAPIIRROS 1:200

4:182

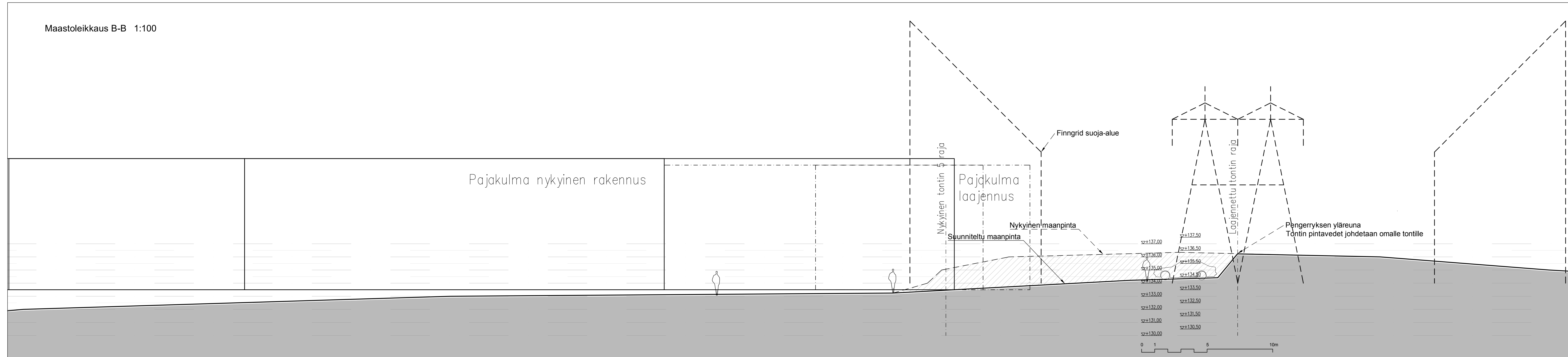
C) 22.10.2021 - Liitetty säätöportti ja lantun ympäri kiertävä aita h=2000mm - m.s.
B) 15.10.2021 - Poistettu vieräsuella menevä laajennusosa - m.s.
A) 5.5.2021 - Vuokrattava pinta-ala korjattu vanha 939m2 ja uusi oikea 743m2 - m.s.

Suunnitelmissa on käytetty N2000 - korkeusjärjestelmä		Päivitys ja allekirjaus	
K.osa / Kyla	Kortit / Ilos	Tontti / Nro	Varoitusmerkin merkitys varten
Lahdesjärvi	6126	5	
Rakennusvaihe	LAAJENNUS	Pääpiirustus	Juoks. nro
Rakennusvaiheen nimi ja osoite	Pajakulma Oy Arvionkatu 4 33840 Tampere 0400 549 025/ Marko Oksanen	Pääpiirustus	Mittakaava 1:200
Suunnittelijan nimi, päiväys ja allekirjaus	Rak.ark. Mikko Sulho Ritajärvenkatu 30 C 30 33400 TAMPERE puh. 040 526 1320	Suunnittelun, työn numero ja piirustuksen numero	ARK 108 - 01C

Maastoleikkaus A-A 1:100



Maastoleikkaus B-B 1:100

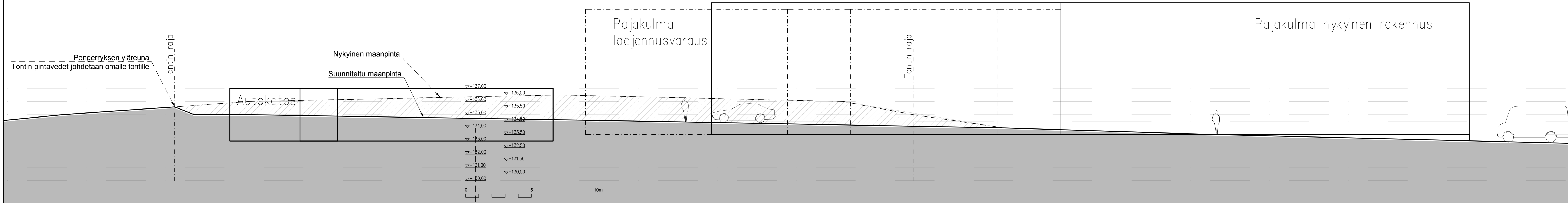


A) 15.10.2021 - Loojennus poistettu viheralueelta ja pysäköinti siirretty tontille - m.s.

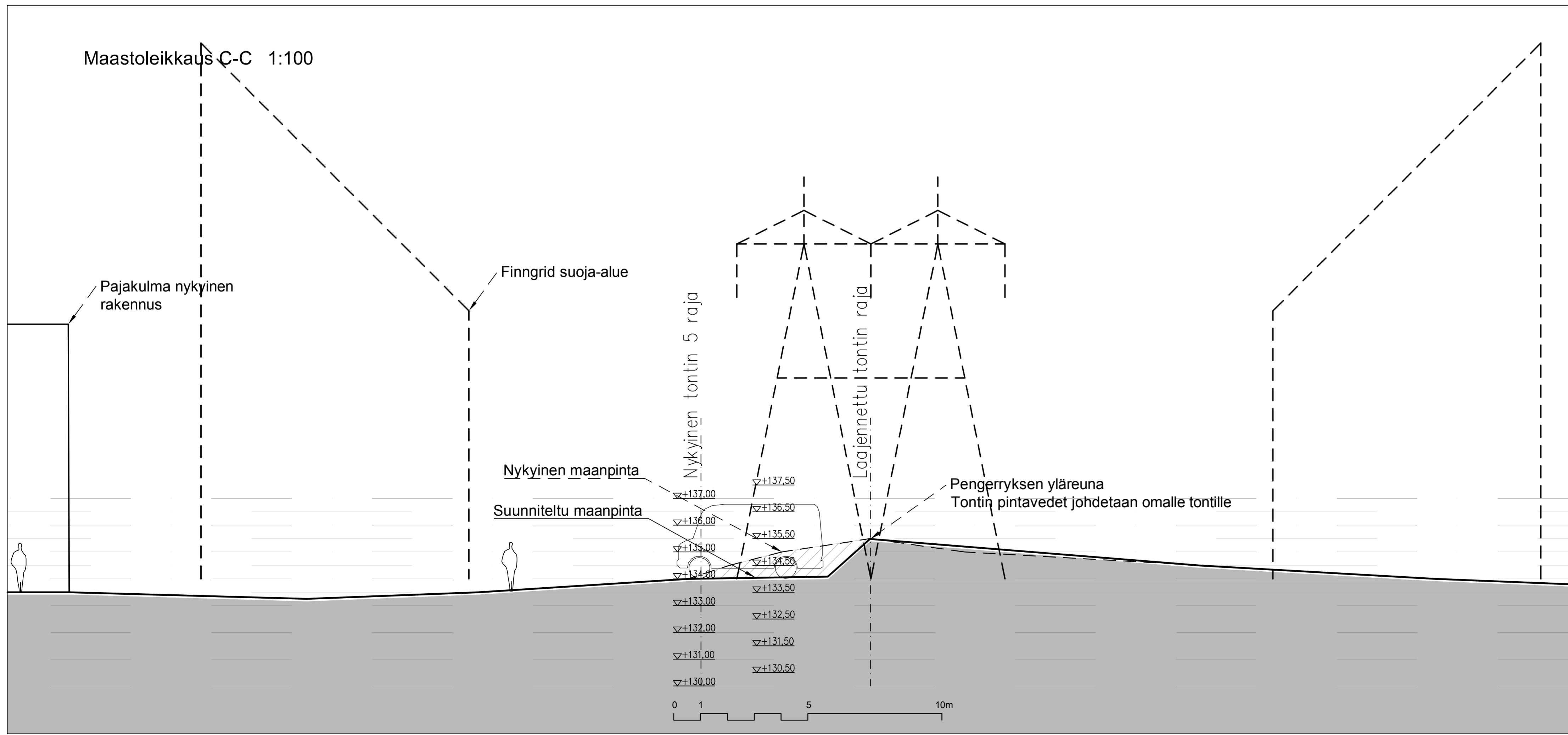
Muutos, toimenpide ja tunnustuskäsi		päiväys ja allekirjoitus	
Suunnitelmissa on käytetty N2000 - korkeusjärjestelmää		Suunnittelija	
Kokonaismäärä	Kokonaismäärä	Tontin määrä	Viivastuksen aikaväli
Laajennus	6126	5	
Rakennusvaihe	LAAJENNUS	Pääpiirustus	Juokse nro
Rakennusvaiheen nimi ja osasto	Pajakulma Oy	Pääpiirustus	Mittakaava
	Arvionkatu 4	Maastoleikkaus A-A ja B-B	1:100
	33840 Tampere		
Suunnittelijan nimi, päiväys ja allekirjoitus	0400 549 025/ Marko Oksanen	Suunnittelun työn numero ja perustuksen numero	
Rakentaja	Rakentaja		
Ritokkatu 30 G30			
33400 TAMPERE			
puh. 040 526 1320		21.4.2021	

ARK 108 - 02A

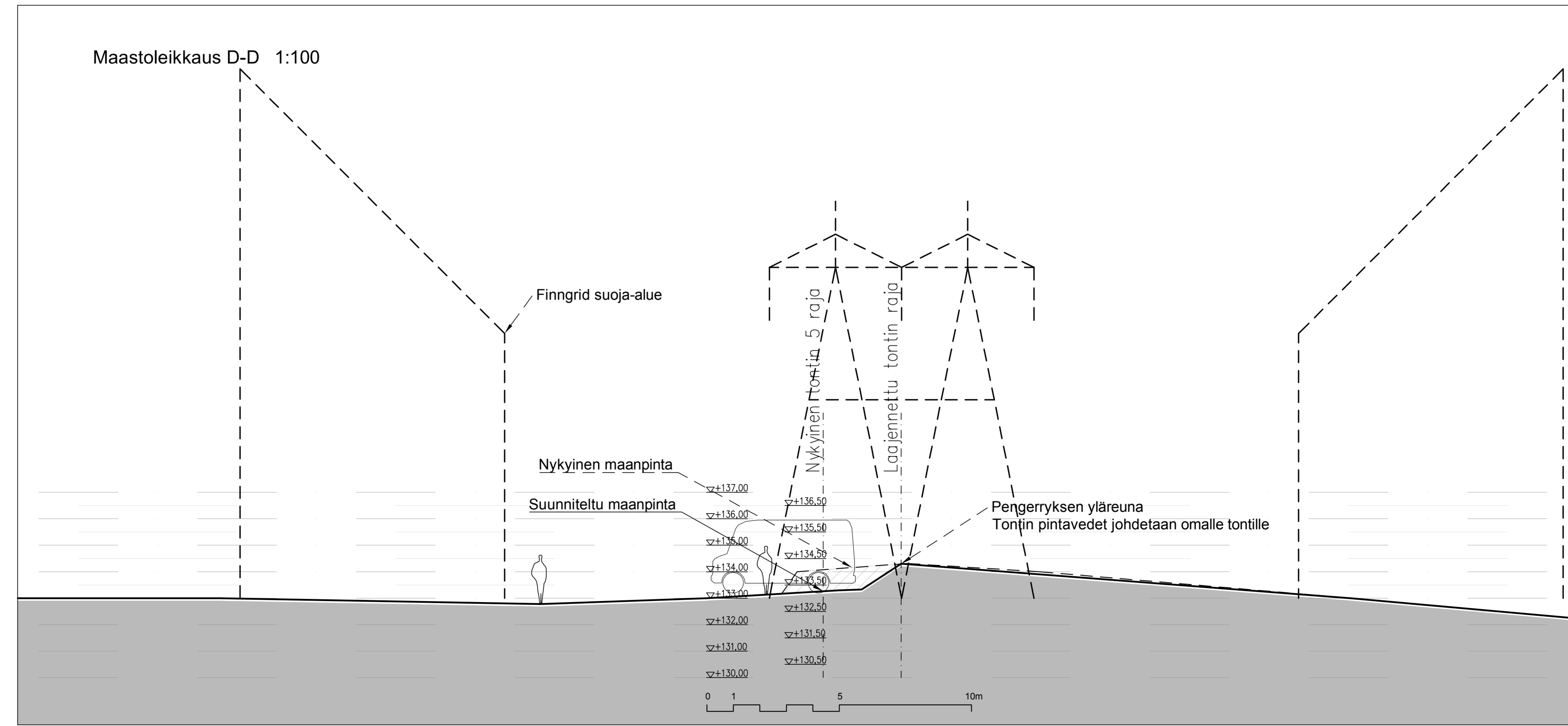
Maastoleikkaus E-E 1:100



Maastoleikkaus C-C 1:100



Maastoleikkaus D-D 1:100



A) 15.10.2021 - Laajennus poistettu vheräalueelta ja pysäköinti siirretty tontille - m.s.

Muutos, toimipäivä ja tunnustuskilpi	päiväys ja allekirjoitus
Kissa 10/21	Kissa 10/21
Suunnitelmissa on käytetty N2000 - korkeusjärjestelmää	
Kokonaistoimitus	Tontin pinta-ala
Laahdesjärvi 6126	5
Rakennuslupa	Josko nro
LAAJENNUS	PÄÄPIIRUSTUS
Rakennuspaikalla oleva ja sovellettu	Rakennuspaikalla
Pajakulma Oy	Maastoleikkaus C-C, D-D ja E-E 1:100
Arvonkatu 4	
33840 Tampere	
0400 549 025/ Marko Oksanen	
Suunnittelijan nimi, päiväys ja allekirjoitus	Suunnittelusala, työn numero ja perustuksen numero
Rakark. Mika Salko	
Ritokkatu 30 G:30	
33400 TAMPERE	
puh. 040 526 1320	21.4.2021

ARK 108 - 03A